









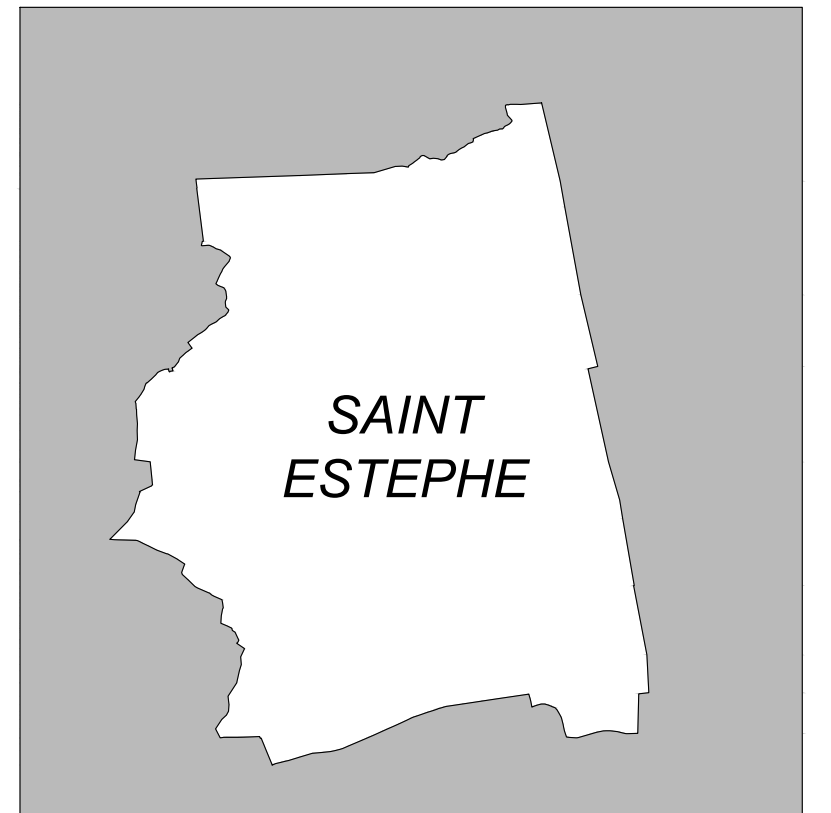


-  AC1 : Servitude de protection des abords des monuments historiques
 -  EL3 : Servitude de Halage et de Marchepied
 -  I4 : Servitude relative à l'établissement des canalisations électriques
 -  I6 : Servitude concernant les mines et carrières établies au profit des titulaires de titres miniers, de permis d'exploitation de carrières ou d'autorisation de recherche de mines et de carrières
 -  PM1 : Servitude relatives aux risques naturels, plans de prévention des risques naturels prévisibles
 -  PT2 : Servitudes de protection des centres radio-électriques d'émission et de réception contre les obstacles
 -  T1 : Servitudes sur la police des chemins de fer et de visibilité sur les voies publiques
- PM3 : Servitudes relatives aux risques industriels, plans de préventions des risques technologiques
-  Zone d'autorisation B1
 -  Zone d'interdiction R2
 -  Zone grise



COMMUNE DE SAINT ESTEPHE
 PLAN LOCAL D'URBANISME

6 - ANNEXES
 6-2-2 Plan des SUP
 Echelle : 1-5 000ème



REVISION DU P.L.U.

PROJET DE P.L.U. ARRETE par délibération du Conseil Municipal LE : 27 Octobre 2014	PROJET DE P.L.U. soumis à ENQUETE PUBLIQUE du 13/04/2015 au 18/05/2015	P.L.U. APPROUVE par délibération du Conseil Municipal LE : 29 Octobre 2015
Architectes D.P.L.G. Urbanistes D.E.S.S. Paysagistes D.P.L.G.		36, rue de Bacalan 33 300 BORDEAUX Tél. 05 56 28 10 70 Fax 05 56 43 22 81 E-mail : contact@agencemetaphore.fr

